


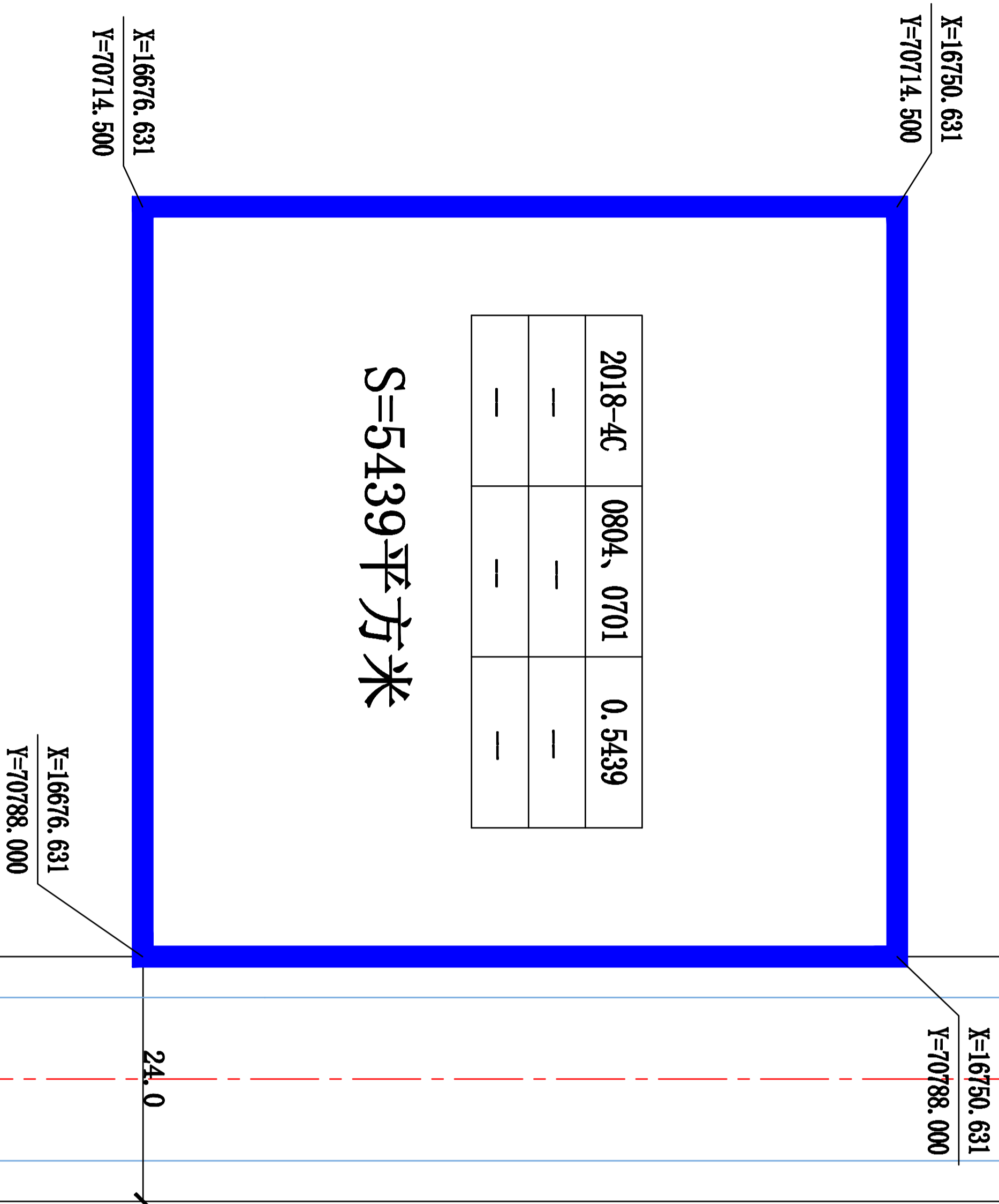
邵东开发区2018-4C号宗地

---用地性质调整及确定规划控制指标公示图（调整前）



2018-4C	0804、0701	0.5439
—	—	—
—	—	—

S=5439平方米



控制指标属性图例

编号	用地性质	用地面积 (ha)
建筑密度 (%)	建筑限高 (m)	容积率
绿地率 (%)	道路开口方向	土壤密实性

说明:

- 1、用地界线、道路依据经开区提供的用地蓝线图;
- 2、0804为教育用地、0701为住宅用地。

9 河南路

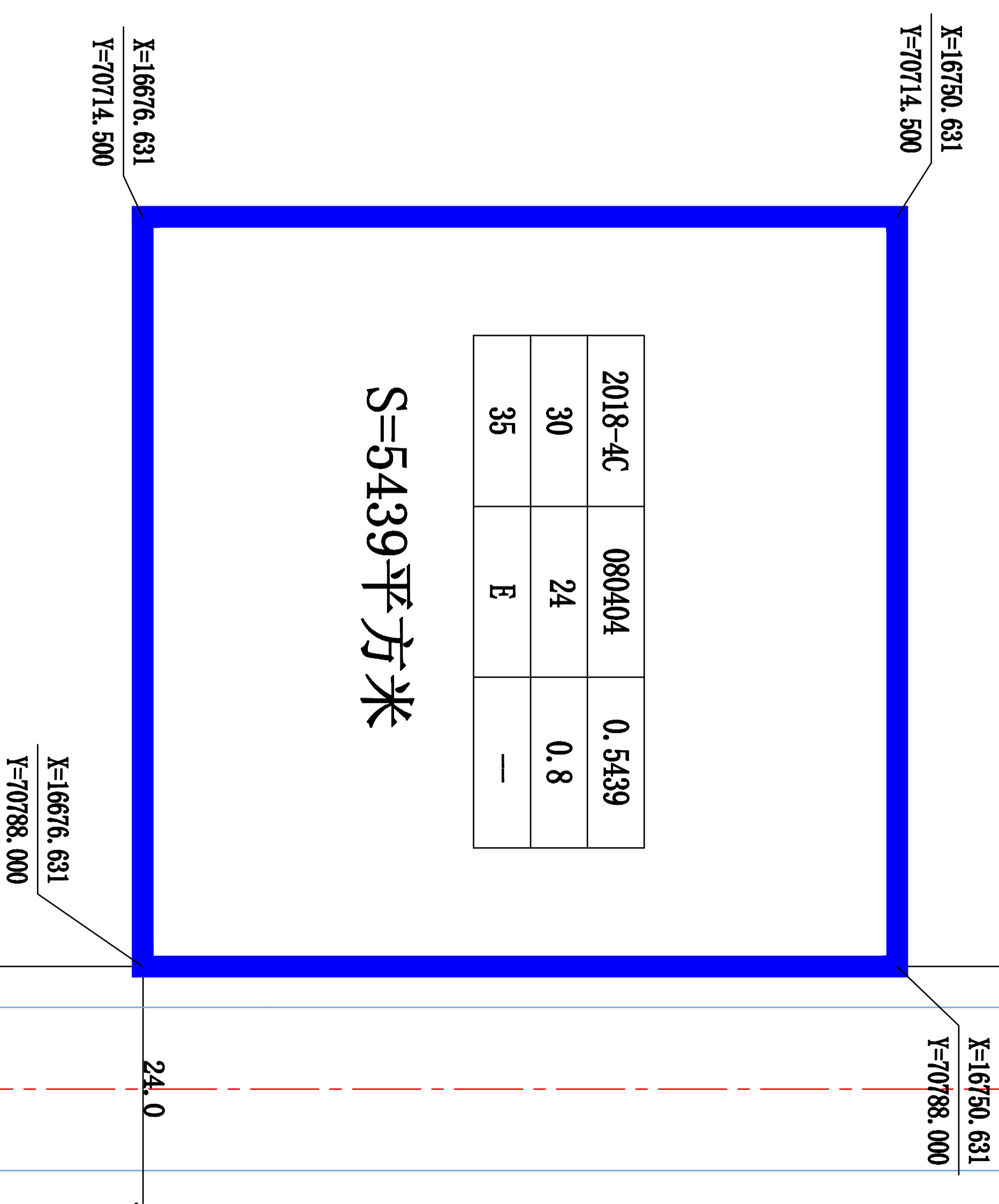
软塘路

邵东开发区2018-4C号宗地

---用地性质调整及确定规划控制指标公示图（调整后）

2018-4C	080404	0.5439
30	24	0.8
35	E	—

S=5439平方米



控制指标属性图例

编号	用地性质	用地面积 (ha)
建筑密度 (%)	建筑限高 (m)	容积率
绿地率 (%)	道路开口方向	土壤密实性

说明:

- 1、用地界线、道路依据经开区提供的用地蓝线图;
- 2、080404为幼儿园用地。

9 河南路

软塘路

中联合创设计有限公司		邵东开发区2018-4C号宗地	
委托单位	邵东开发区管理委员会	项目名称	邵东开发区2018-4C号宗地
审定	张永平	项目负责人	张永平
审核	张彬	专业负责人	张彬
校对	王强	设计	张彬
用地性质及确定规划控制指标公示图		版本号	
		图号	
		版本号	
		日期	2024.4